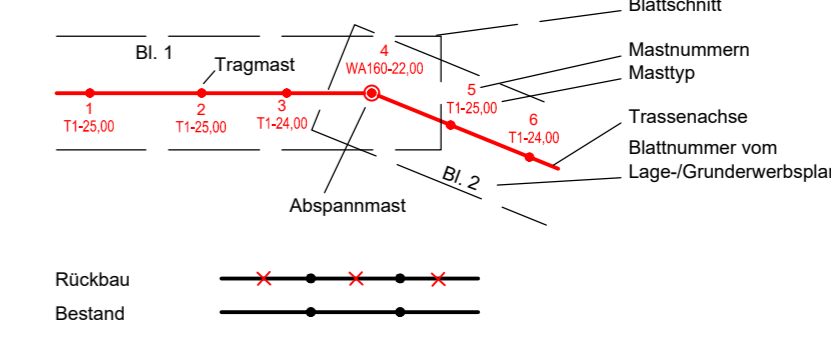


# 380-kV Elbe-Weser-Leitung

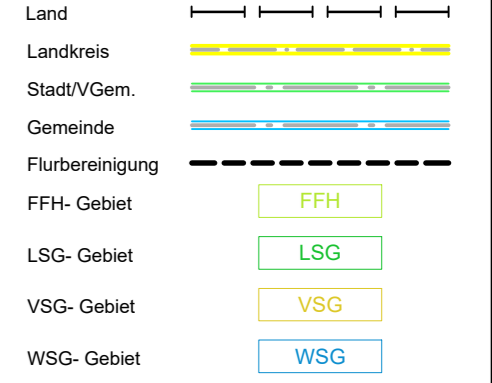
## Abschnitt 2: Schwanewede - Alfstedt

### ÜBERSICHTSPLAN

LH-14-328 Mast Nr. 64 - Mast Nr. 98



**Grenzen:**



Quelle: Auszug aus den Geodaten des Landesamtes für Geoinformation und Landesvermessung Niedersachsen, © 2022  
© GeoBasis-DE / Landesamt GeoInformation Bremen 2022



### Planfeststellungsunterlage

Aufgestellt  
Bayreuth, ...17.06.2024...  
i.V. *T. Ufer* i.V. *S. Ufer*

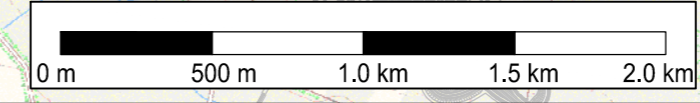
Behördenvermerke:

Firma  
Omexom Hochspannung GmbH  
Technikzentrum Planung

Maßstab:  
1:25000  
Einheit:  
Meter

Bezugssystem:  
ETRS89 UTM32

Datum	Name
Bearb. 07.02.2024	Hermeking
Gepr. 08.02.2024	Schindler



Land Niedersachsen  
Landkreis Cuxhaven  
Gemeinde Beverstedt