

Zeichenerklärung

Planung

- Einschneidung
- Fahrspur mit Achse
- Dammbrücke
- Stationsnummer
- Fahrspur mit Insel / Parafesteln
- Bauwerk
- Stützwall
- Lärmschutzwand
- Lärmschutzwahl
- Isolierte 50/48 (BA) 54/48 (BA) Tag / Nacht in 2 m Höhe über Gelände
- Objekt Nr. ohne / mit Grenzüberbreitung
- Gebäude mit Grenzüberbreitung
- Außengrenzbereich ohne / mit Grenzüberbreitung (B = Balken, T = Trapezform + Freisitz)

Sonstiges

- RFB 1 / VB 1
- Retentionsbodenfilter / Versickerungsbereich mit Nummer
- freizuhaltendes Straßfeld
- gestaltete E-Festlegung

Schutzgebiet

Natur, Landschaft, Wasser

- FFH-Gebiet
- Landschutzgebiet
- Naturdenkmal
- Überschennungsgebiet
- Wasserschutzone II (gestaltet)
- Wasserschutzone I (gestaltet)

Gebiete und Flächen

- sonstiges und allgemeines Wohngebiet, Kleinstwohngelände
- Hangabfall, Durgelände, Mischgebiet
- Gewerbegebiet

Verwaltung

- Retentionsbodenfilter / Versickerungsbereich mit Nummer
- freizuhaltendes Straßfeld
- gestaltete E-Festlegung
- weitere Gebiete
- Altlastverdrängungsfläche
- Sondergebiet
- Gemeindefeld

1 **2**

EIBS Entwurfs- und Ingenieurbüro Straßwesens GmbH	Datum	Zeichen
Bernhardstraße 92/01187 Dresden, Tel. (0351)46610	05/2020	Th. Müller
Dresden, den 18.05.2020	05/2020	1.4.08
geprüft		
Projekt-Nr.: 21.8376.01		

Entwurfsaufstellung:	Niedersächsische Landesbehörde für Straßenbau und Verkehr Gesellschaftsbereich Osnabrück Marsdenstraße 11 49090 Osnabrück Tel.: 054-1504-700	P.-Nr.:	132700
nachgeprüft:		Datum	
		Zeichen	

Nr.	Art der Änderung	Datum	Zeichen
8	Umplanung BW 170	10/2023	Th. Müller
7	Umverlegung Ruller Flut (RV-Nr. 3.10)	10/2023	Th. Müller
6	Umplanung Retentionsbodenfilter 5	10/2023	Th. Müller
5	Anpassung Geländewassergraben (RV-Nr. 3.63)	10/2023	Th. Müller
4	Umplanung BW13 (RV-Nr. 2.13) und Ergänzung Trogbauwerk (BW3), RV-Nr. 2.87	10/2023	Th. Müller
3	Umplanung Retentionsbodenfilter 3 und 4	10/2023	Th. Müller
2	Ergänzung Faunabrücke (BW29D), RV-Nr. 2.86	10/2023	Th. Müller
1	Aktualisierung Retentionsbodenfilter 1 und 2	10/2023	Th. Müller

FESTSTELLUNGSENTWURF

Deckblatt zur Unterlage 3 / Blatt 1 vom 15.06.2020

Straßenbauverwaltung des Landes Niedersachsen Unterlage / Blatt-Nr.: 3 / 1

A 33 **Lageplan**

von der A 1 (nördlich Osnabrück) bis zur A 33/B 51n (OU Belm) von Bau-km 39+990 bis Bau-km 45+670

PROJUS-Nr.: 0397132700 Maßstab: 1:5.000

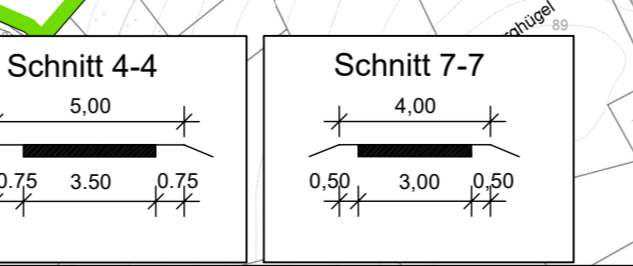
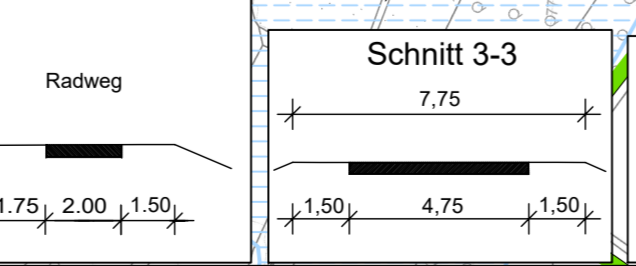
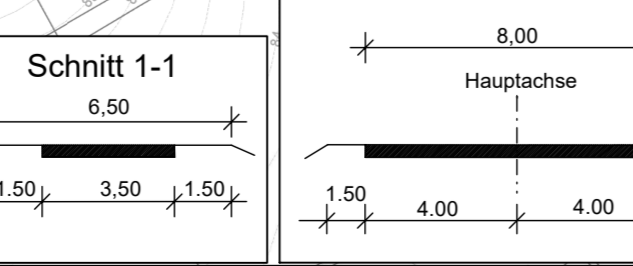
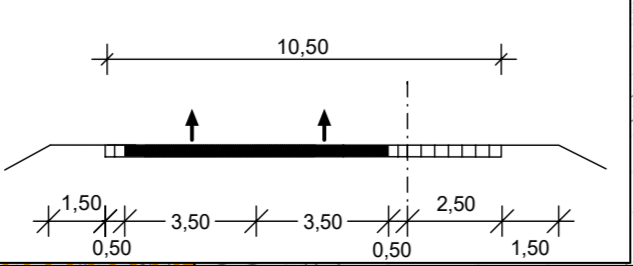
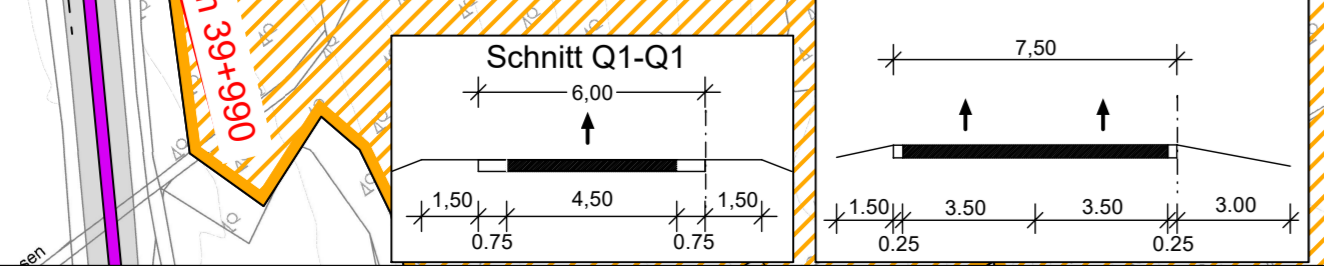
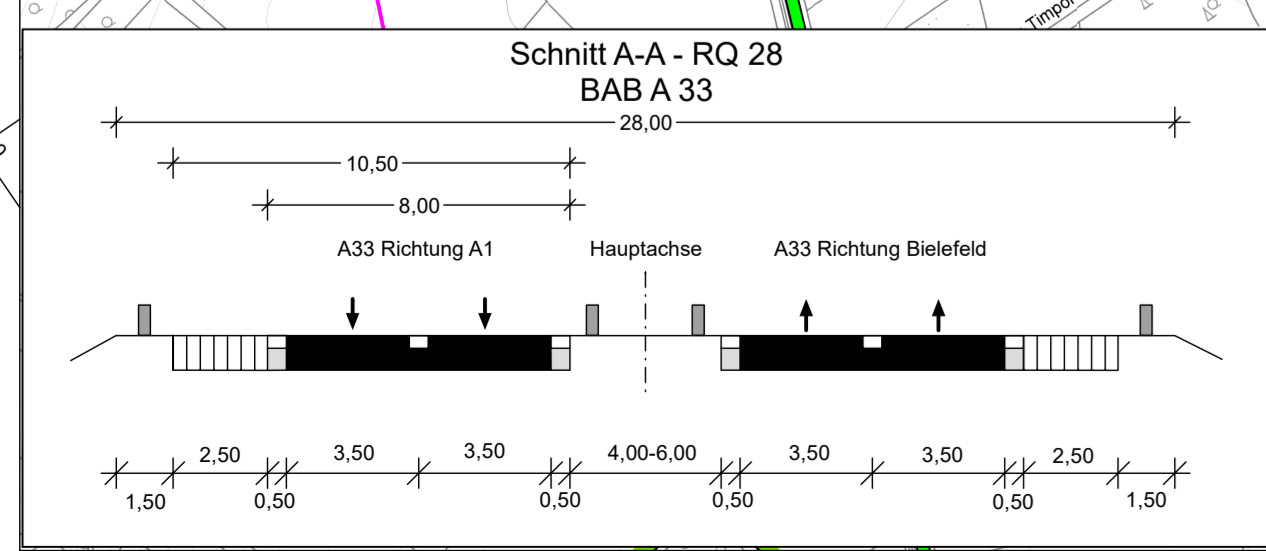
A 33
Neubau von der A 1 bis zur A 33/B 51n
Bau-km: 39+990 - 49+430

Die Autobahn Westfalen

Aufgestellt: Osnabrück, den 15.06.2020
Quelle: Auszug aus den Geobasisdaten der Niedersächsischen Vermessungs- und Katasterverwaltung, © 2019: © GeoBasin-DE / BKG 2019 (LGLN)

Deckblatt zur Unterlage 3 / Blatt 1 vom 15.06.2020

Aufgestellt: Osnabrück, den 15.06.2020
Quelle: Auszug aus den Geobasisdaten der Niedersächsischen Vermessungs- und Katasterverwaltung, © 2019: © GeoBasin-DE / BKG 2019 (LGLN)



Hinweis zur Deckblattplanung:
Änderungen sind mit einem roten Rahmen gekennzeichnet.