
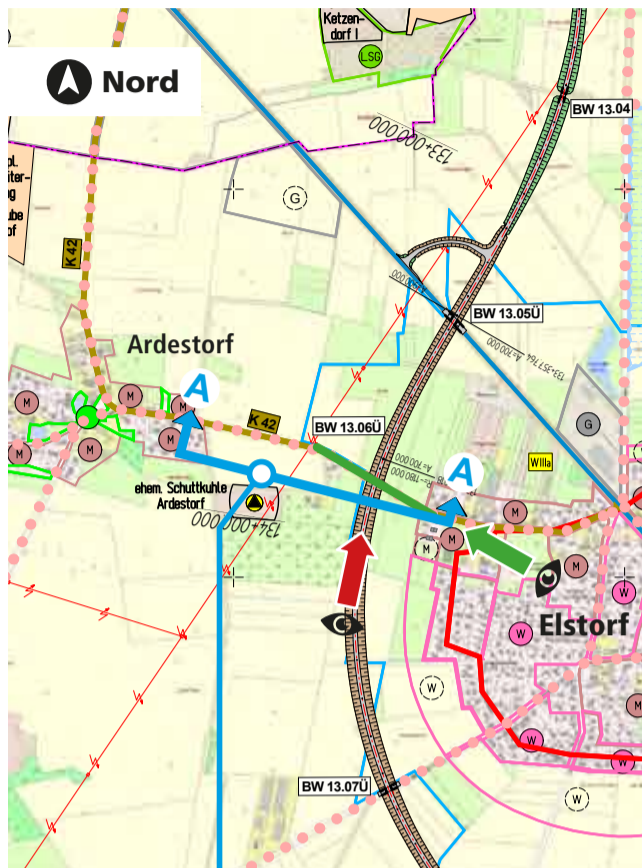
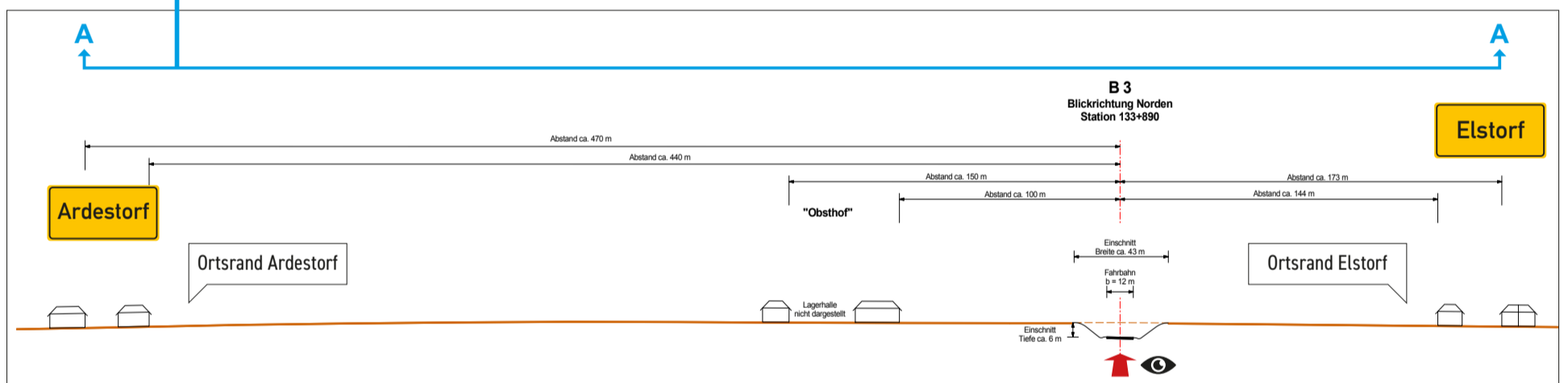


DIE VORZUGSVARIANTE IM ÜBERBLICK

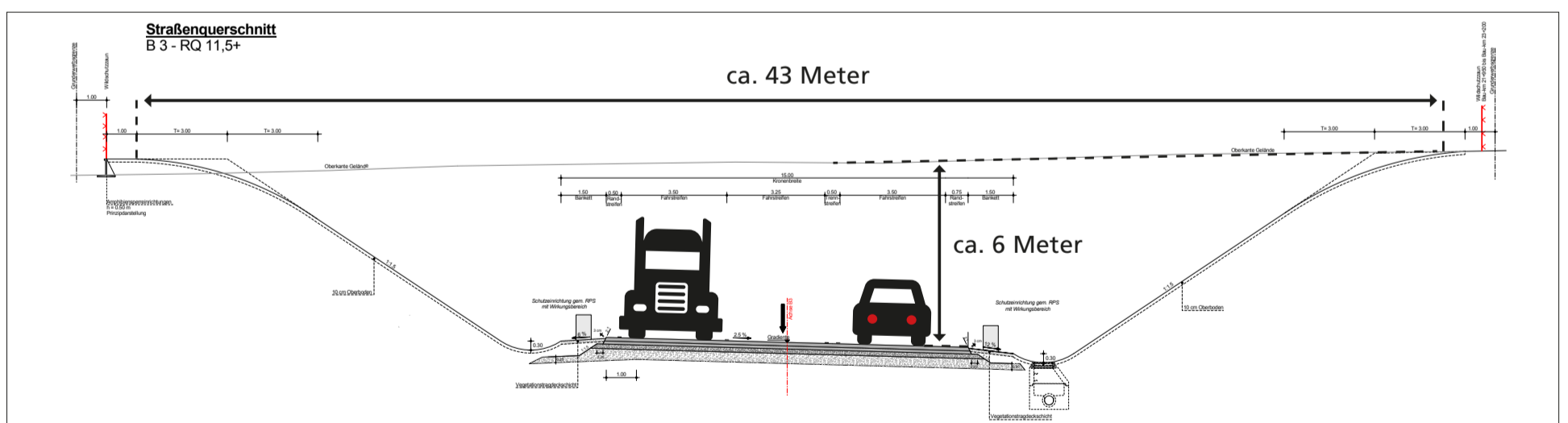
STRASSENQUERSCHNITT IM EINSCHNITTSBEREICH



Blick Richtung Ardestorf: Die B 3 verläuft hier unterhalb der Geländeoberfläche und ist nicht zu sehen. Im Zuge der Kreisstraße (K 42) wird eine Brücke über die B 3 gebaut. Auf der Karte sind die Position und die Blickrichtung mit dem **grünen Pfeil** markiert.



Der Verlauf der Trasse ist an dieser Stelle (vgl. **roter Pfeil** in der Karte) mind. 100 Meter von der dortigen Wohnbebauung entfernt.



Der Einschnitt im Gelände zwischen Elstorf und Ardestorf ist hier ca. 6 Meter tief und ca. 43 Meter breit.

Haben Sie noch Fragen? Dann wenden Sie sich gern an unsere Experten hier vor Ort, schreiben Sie uns eine E-Mail an poststelle-lg@nlstbv.niedersachsen.de oder rufen Sie uns an: 04131/1512-00



Niedersächsische Landesbehörde
für Straßenbau und Verkehr



Niedersachsen

Weitere Informationen:
www.b3-elstorf.niedersachsen.de
oder einfach QR-Code scannen.