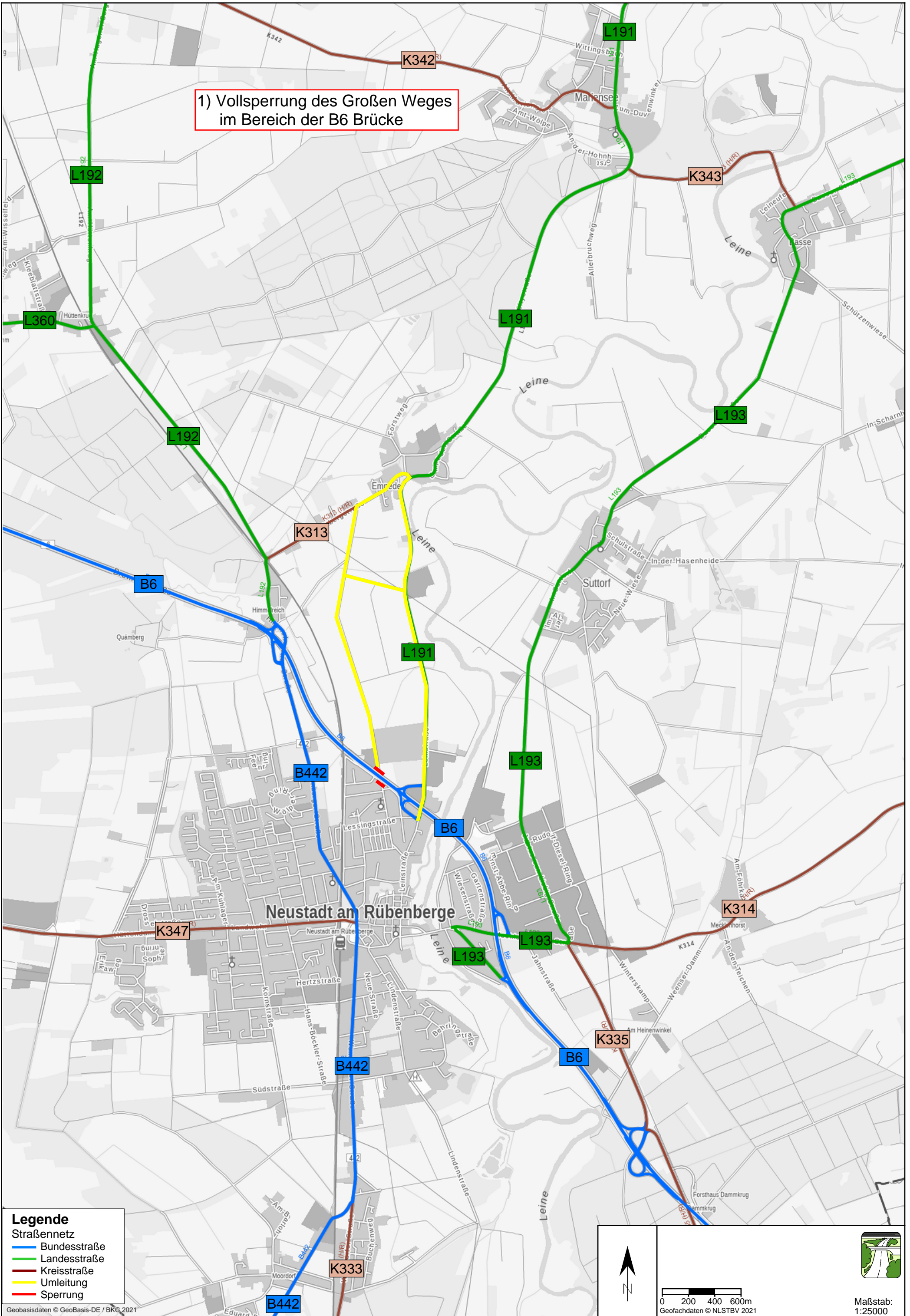
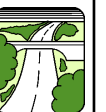
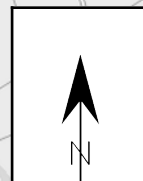


1) Vollsperrung des Großen Weges  
im Bereich der B6 Brücke

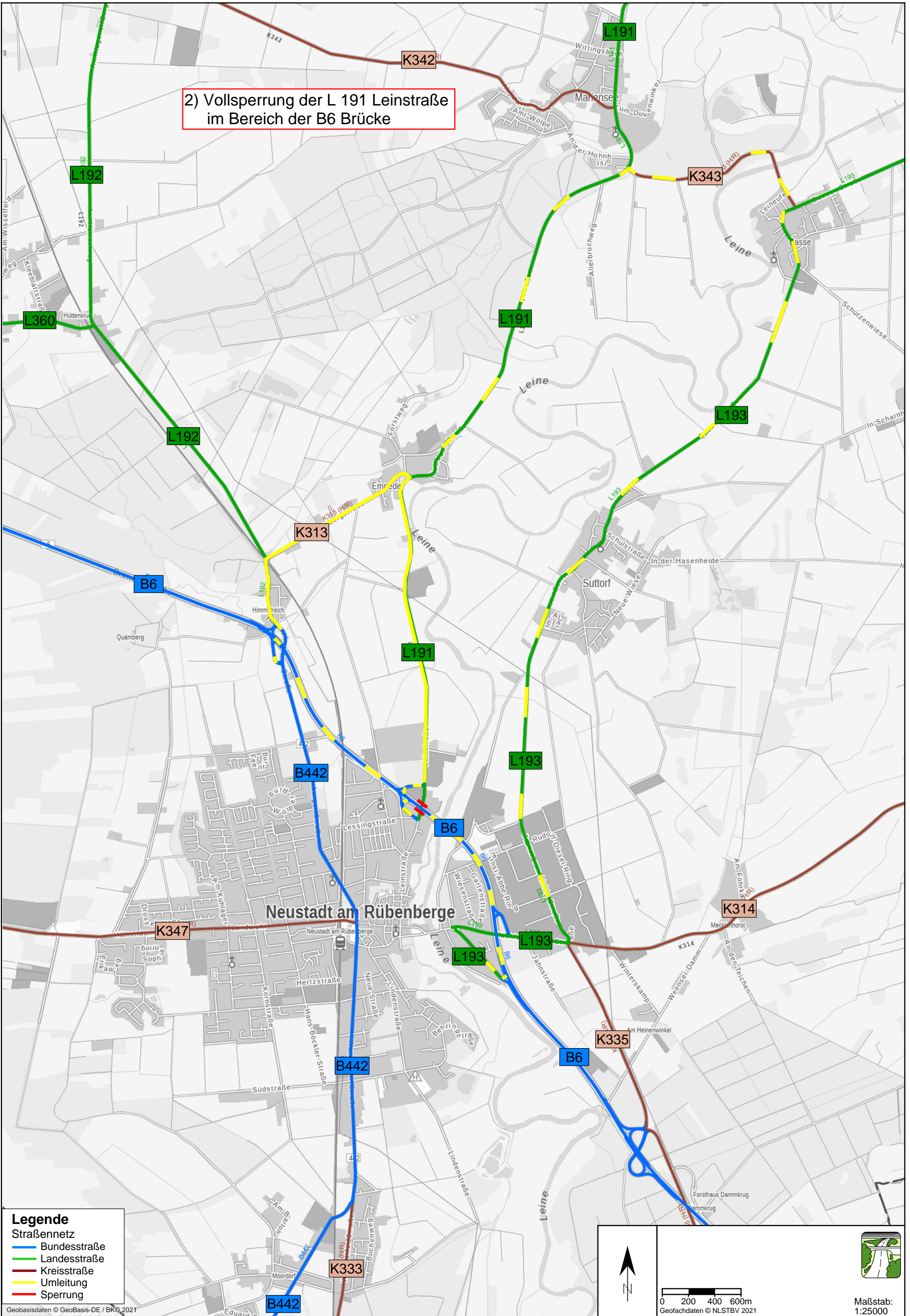


**Legende**

- Straßennetz
- Bundesstraße
- Landesstraße
- Kreisstraße
- Umleitung
- Sperrung



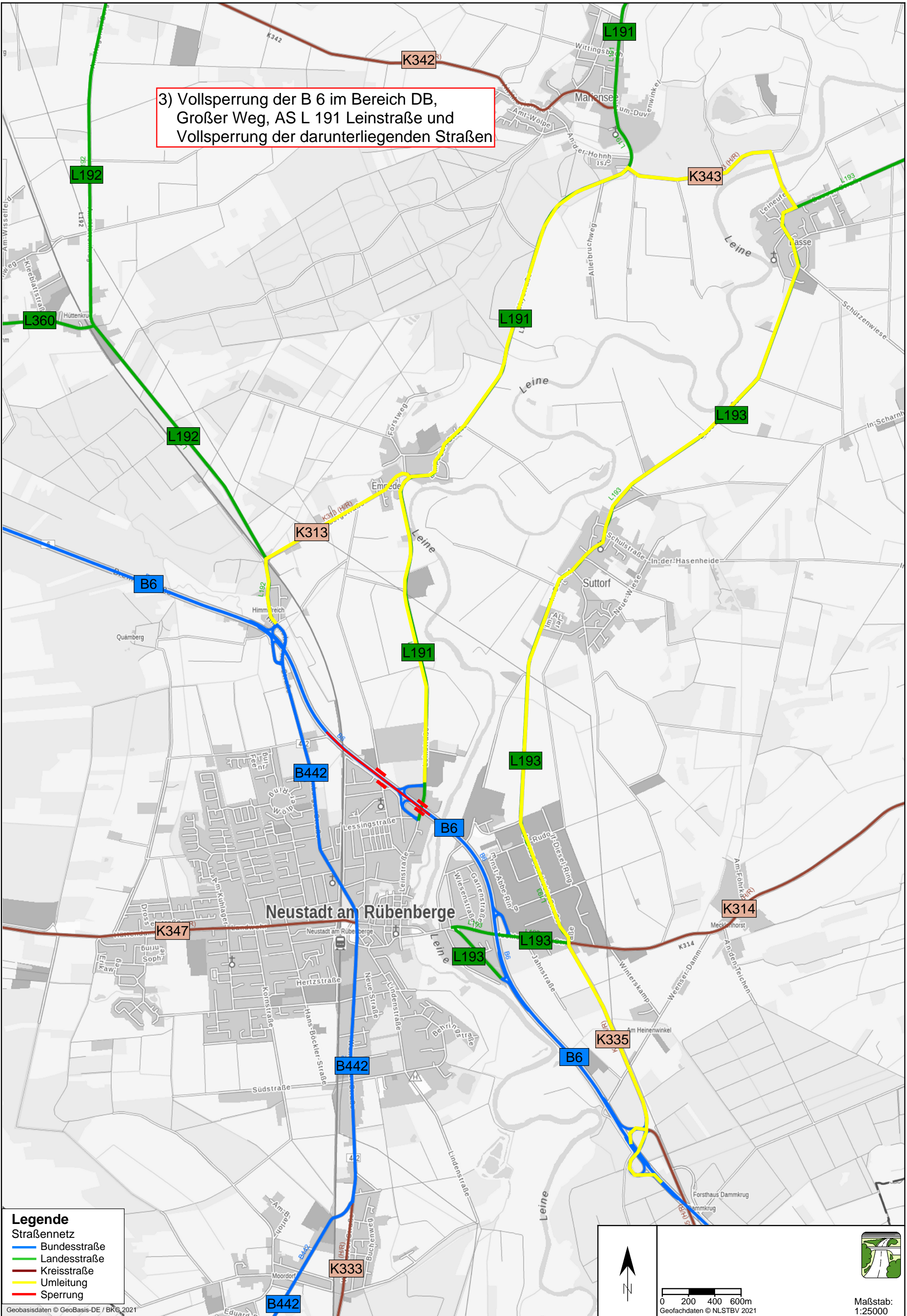
2) Vollsperrung der L 191 Leinstraße  
im Bereich der B6 Brücke



**Legende**  
**Straßennetz**  
 — Bundesstraße  
 — Landesstraße  
 — Kreisstraße  
 — Umleitung  
 — Sperrung

0 200 400 600m  
 Geofachdaten © NLSTBV 2021  
 Maßstab: 1:25000

3) Vollsperrung der B 6 im Bereich DB, Groß Weg, AS L 191 Leinstraße und Vollsperrung der darunterliegenden Straßen



**Legende**

- Bundesstraße
- Landesstraße
- Kreisstraße
- Umleitung
- - - Sperrung

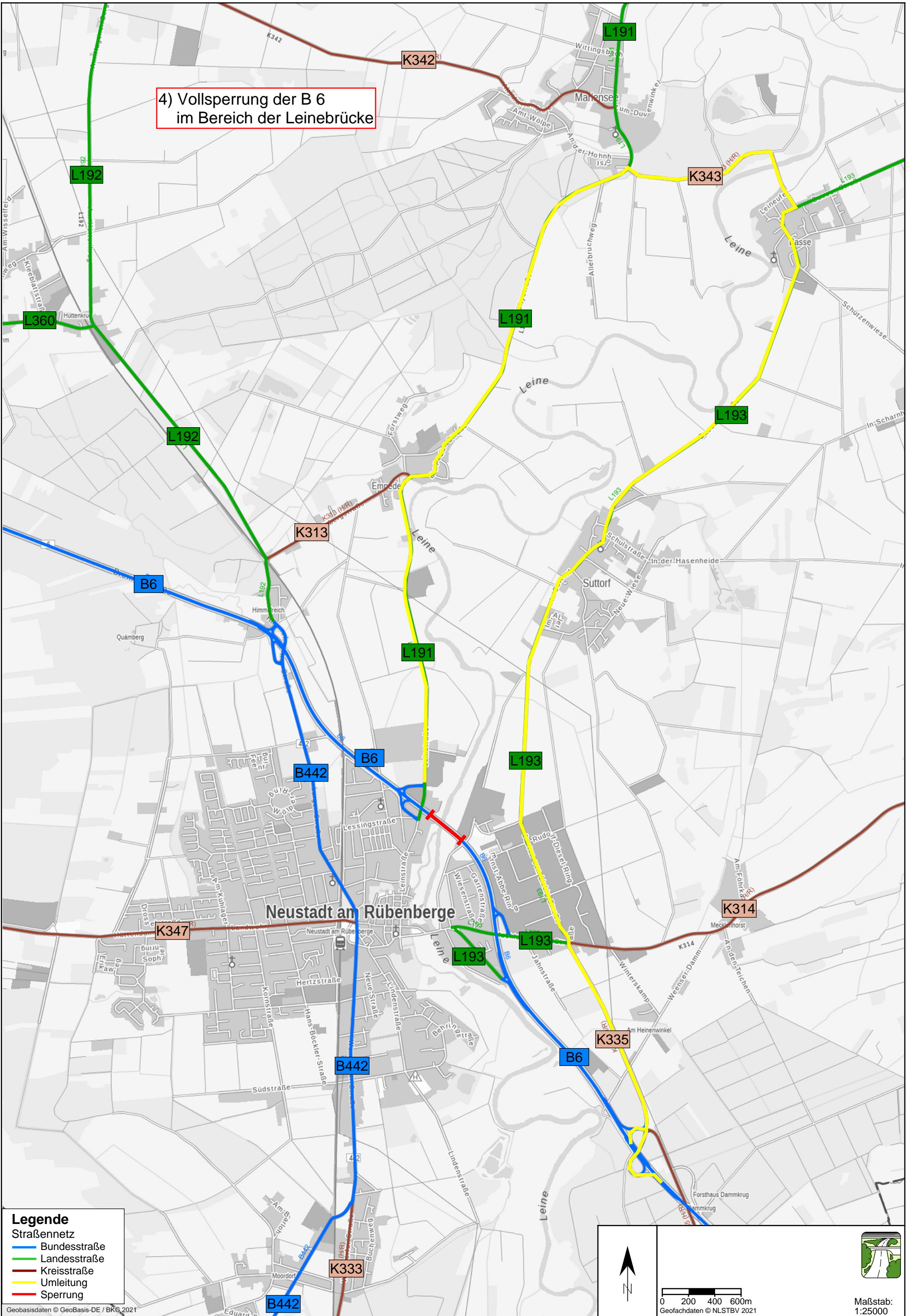
Geobasisdaten © GeoBasis-DE / BKG 2021

N

0 200 400 600m  
Geofachdaten © NLSTBV 2021

Maßstab:  
1:25000

4) Vollsperrung der B 6  
im Bereich der Leinebrücke

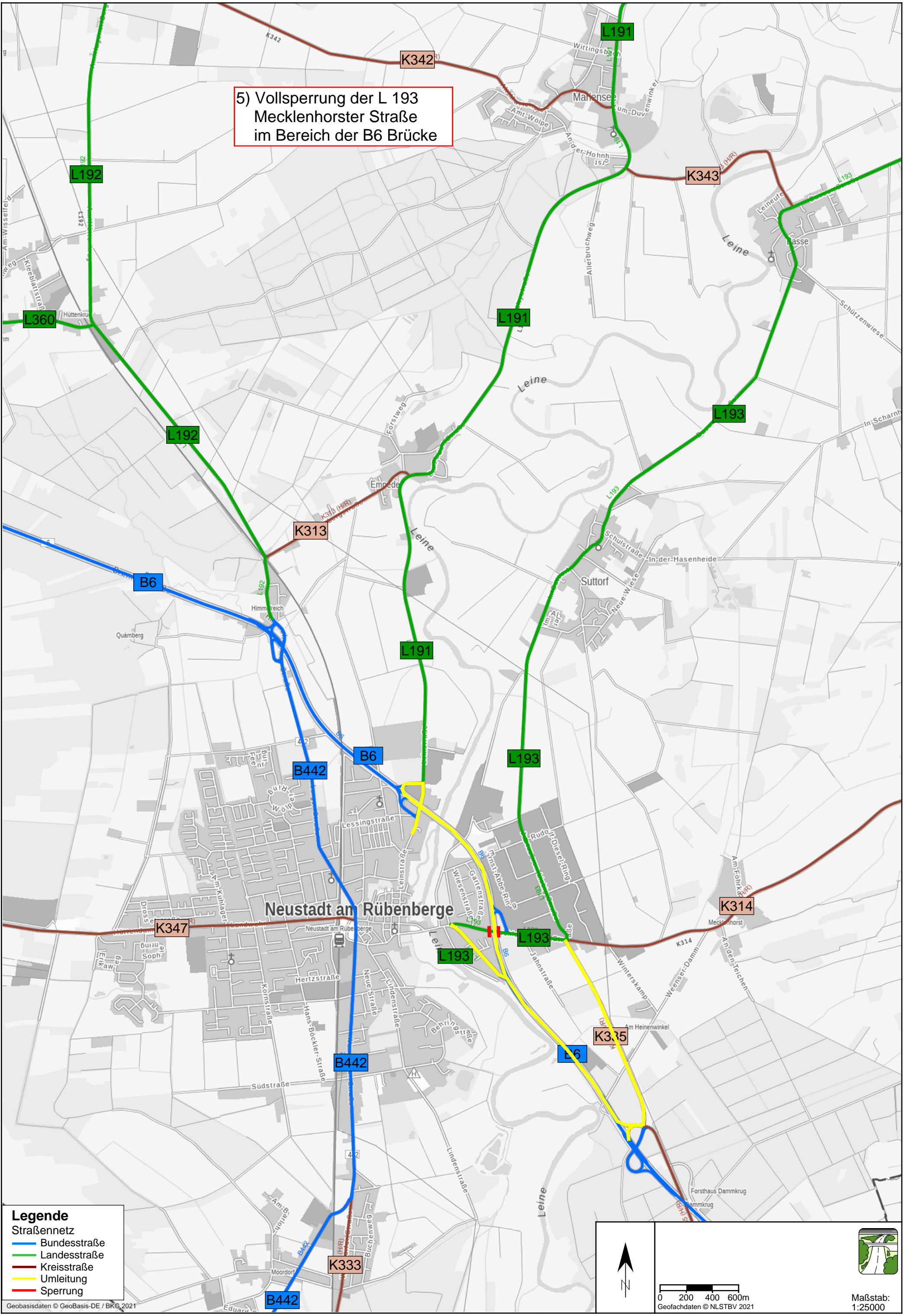


**Legende**

- Straßennetz
- Bundesstraße
- Landesstraße
- Kreisstraße
- Umleitung
- Sperrung



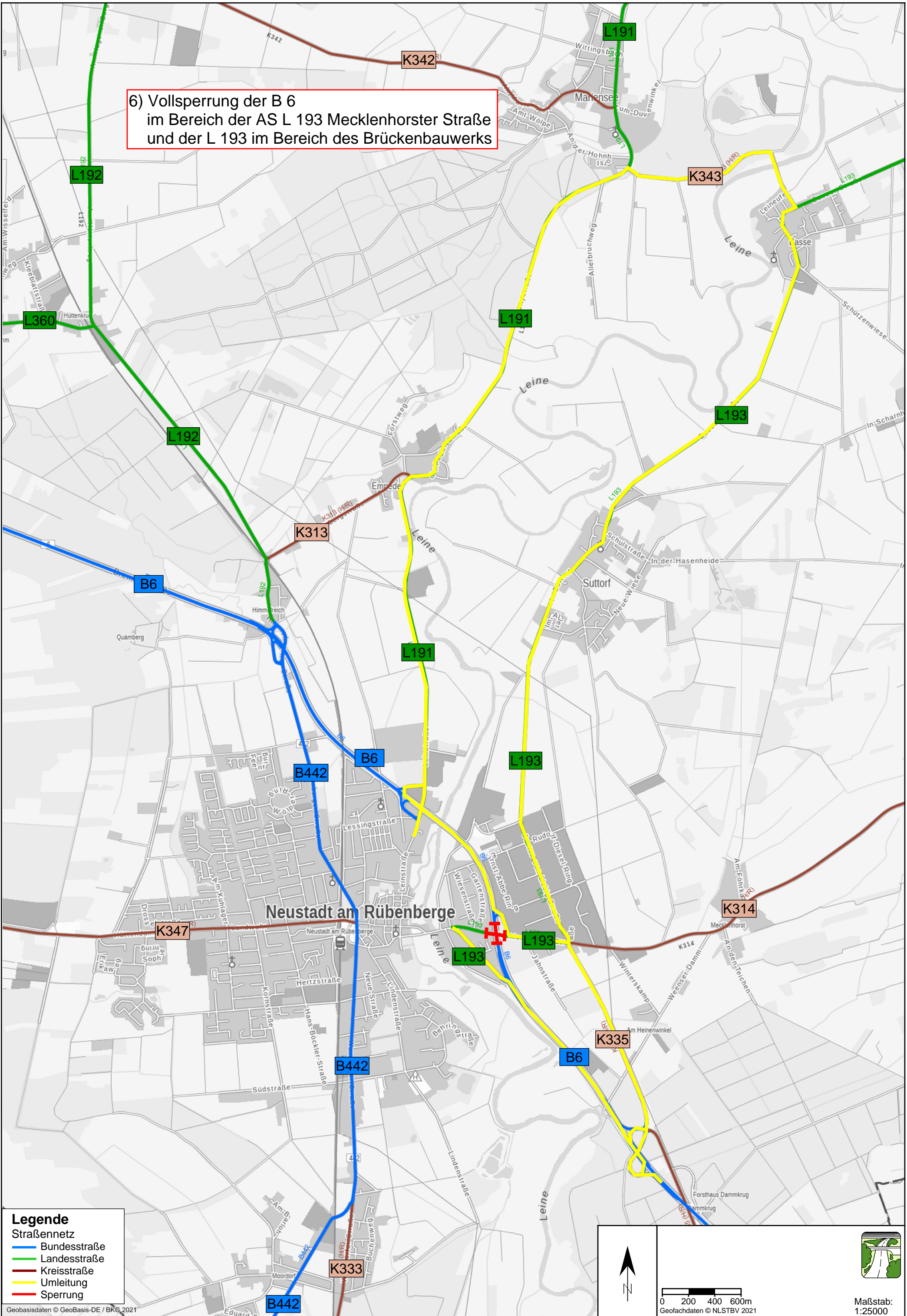
5) Vollsperrung der L 193  
 Mecklenhorster Straße  
 im Bereich der B6 Brücke



**Legende**  
 Straßennetz  
 — Bundesstraße  
 — Landesstraße  
 — Kreisstraße  
 — Umleitung  
 — Sperrung

0 200 400 600m  
 Geofachdaten © NLSTBV 2021  
 Maßstab: 1:25000

6) Vollsperrung der B 6  
im Bereich der AS L 193 Mecklenhorster Straße  
und der L 193 im Bereich des Brückenbauwerks



**Legende**  
 Straßennetz  
 — Bundesstraße  
 — Landesstraße  
 — Kreisstraße  
 — Umleitung  
 — Sperrung

0 200 400 600m  
 Geofachdaten © NLSTBV 2021  
 Maßstab: 1:25000